

Wandelroute Langs Hoevens en Grafheuvels

LANDGOED DE HOEVENS
HET OOIJEVAARSNEST
DE REGTE HEIDE



De Kempische
Landgoederen

LEGENDA schaal 1:25.000

- 5,0 km
- 8,3 km
- 7,5 km
- Knooppuntennetwerk
- 68 Wandelknooppunt
- Afstand in kilometers
- STARTPUNT Startpunt
- P Parkeerplaats
- A Camping
- † Verblijf
- A Bezienswaardigheden

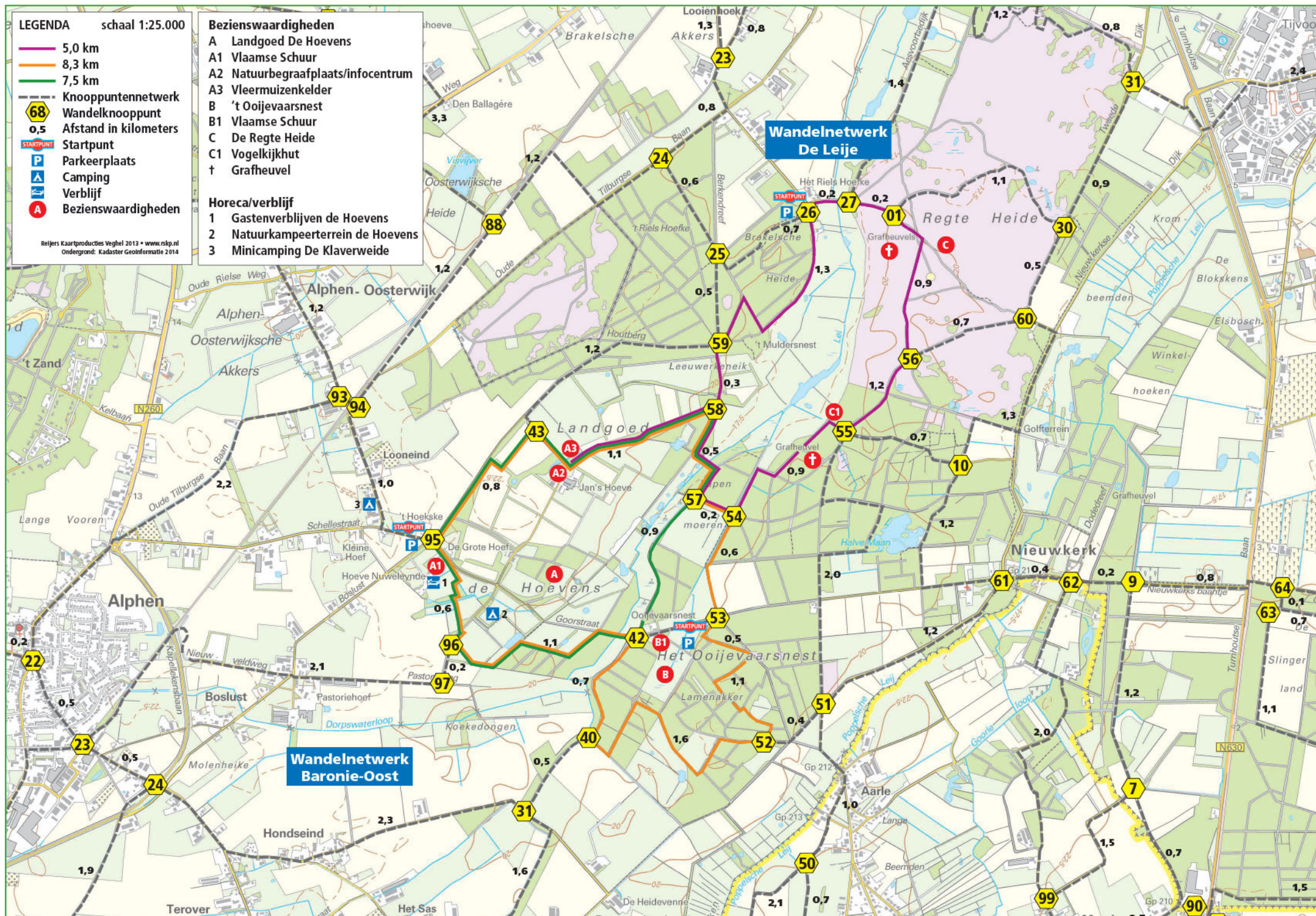
Bezienswaardigheden

- A Landgoed De Hoevens
- A1 Vlaamse Schuur
- A2 Natuurbegraafplaats/infocentrum
- A3 Vleermuizenkelder
- B 't Ooijevaarsnest
- B1 Vlaamse Schuur
- C De Regte Heide
- C1 Vogelkijkhut
- † Grafheuvel

Horeca/verblijf

- 1 Gastenverblijven de Hoevens
- 2 Natuurkampeerterrein de Hoevens
- 3 Minicamping De Klaverweide

Reijers Kaartproducties Veghel 2013 • www.rskp.nl
Ondergrond: Kadaster Geoinformatie 2014



LANGS HOEVENS EN GRAFHEUVELS

Wandelroute langs Landgoed de Hoevens, het Ooijevaarsnest en de Regte Heide


Deze folder bevat 3 wandelroutes, die u zelf kunt koppelen tot één lange wandeling. De routes lopen over het wandelnooppuntennetwerk. U maakt tijdens uw tocht kennis met Landgoed de Hoevens, het Ooijevaarsnest en de Regte Heide. Geniet van de schoonheid van de natuur en van de paradijselijke stilte die hier heerst.


STARTPUNTEN


1. Landgoed de Hoevens, ingang hoek Schellestraat/Goorstraat (zandbaan) in Alphen
2. Parking bij 't Riels Hoefke, Het Hoefke, Riel
3. Parking bij het Ooijevaarsnest, Goorstraat, Goirle



HORECA/VERBLIJF

 **1** Gastenverblijven De Hoevens
Goorstraat 2, Alphen, T. 06-271 000 48
www.dehoevens.nl

 **2** Natuurkampeerterrein De Hoevens
Goorstraat, Alphen, T. 06-532 663 07
www.dehoevens.nl

 **3** Mini-camping De Klaverweide
Looneind 2a, Alphen, T. 013-508 2998
www.minicampingdeklaverweide.nl



LANDGOED DE HOEVENS

Landgoed de Hoevens is een particulier landgoed van de familie van der Lande-Vogels. 190 ha graslanden, akkers, houtwallen en lanen vormen samen met monumentale boerderijgebouwen een uniek Kempisch coulisselandschap. Daar doorheen kabbelt 'De Oude Leij'.

Het landgoed kent een lange geschiedenis. Recent zijn enkele restanten van grafheuvels ontdekt, het bewijs dat hier in de bronstijd al mensen leefden. In de eeuwen die volgen komt De Hoevens via Sint Willibrordus in het bezit van de Abdij van Echternach en later de Abdij van Tongerlo.

In 1919 wordt De Hoevens gekocht door de gebroeders Blomjous, textielabrikanten uit Tilburg. De huidige eigenaresse, kleindochter van Henri Blomjous, beheert en ontwikkelt het landgoed samen met haar man vanuit de waarden 'eenvoud, rust, ruimte en respect voor de natuur'. U kunt op het landgoed kamperen, vergaderen of genieten van een groepsverblijf in de monumentale Vlaamse schuur. Ook is er een natuurbegraafplaats op De Hoevens aanwezig (www.natuurbegraafplaatsdehoevens.nl).





HET OOIJEVAARSNEST

Naast De Hoevens ligt het Ooievaarsnest. De naam moet oud zijn, want ooievaars zitten al sinds mensengeugenis niet meer in dit gebied. Door het terrein te vernatten probeert eigenaar Brabants Landschap hem te verleiden tot terugkeer. Ooievaars eten immers graag kikkers.

Het is vooral kletsnat in de weilanden aan de Oude Leij. Daar wordt uw oog onmiddellijk getrokken door een rij van 6 reusachtige bomen, die het kennelijk niet erg vinden om in het water te staan. Het zijn moerascipressen, afkomstig uit de VS. Begin 19de eeuw zijn ze geplant door Jacques van Hogendorp, 'Heer van Tilburg en Goirle'. De landgoedeigenaren van toen waren dol op exotische planten. Daarmee gaven ze aan dat ze een open blik op de wereld hadden.



DE REGTE HEIDE

Al wandelend over de Regte Heide kijk je uit op de skyline van Tilburg. Verder word je alleen omringd door natuur. Door beekdalen welteverstaan: het beekdal van de Oude Leij in het westen en in het oosten het beekdal van de Poppelsche Leij.

De overgang van de heide naar de beekdalen is over een lengte van 3 km ongeschonden. Dat levert voor Brabant spectaculaire hoogteverschillen op van wel 5 meter. Je hebt een mooi uitzicht op die beekdalen vanaf de 'Vijfberg': een reeks grafheuvels uit de Bronstijd (2000–700 vóór Christus). De heuvels zijn een spoor van een nederzetting (hutten, akkertjes) uit die tijd. In de jaren '30 zijn ze opgegraven. Er kwamen toen allerlei grafgiften aan het licht, zoals bijlen, dolken, knopen en kralen.



COLOFON

Uitgave april 2014. Deze uitgave is met de meeste zorg samengesteld door Stichting De Kempische Landgoederen i.s.m. Dré Rennen, Hans de Kort en Brabants Landschap en fotograaf Huub Smeding.

In deze serie zijn diverse wandel- en fietsroutes over De Kempische Landgoederen verschenen, gebaseerd op het wandel- en fietsknooppuntennetwerk. Informeer bij VVV of bedrijven naar kaartmateriaal of kijk op www.kempischelandgoederen.nl



www.vvvdebrabantsekempen.nl



natuur dichtbij huis

Brabants Landschap

www.brabantslandschap.nl



www.kempischelandgoederen.nl